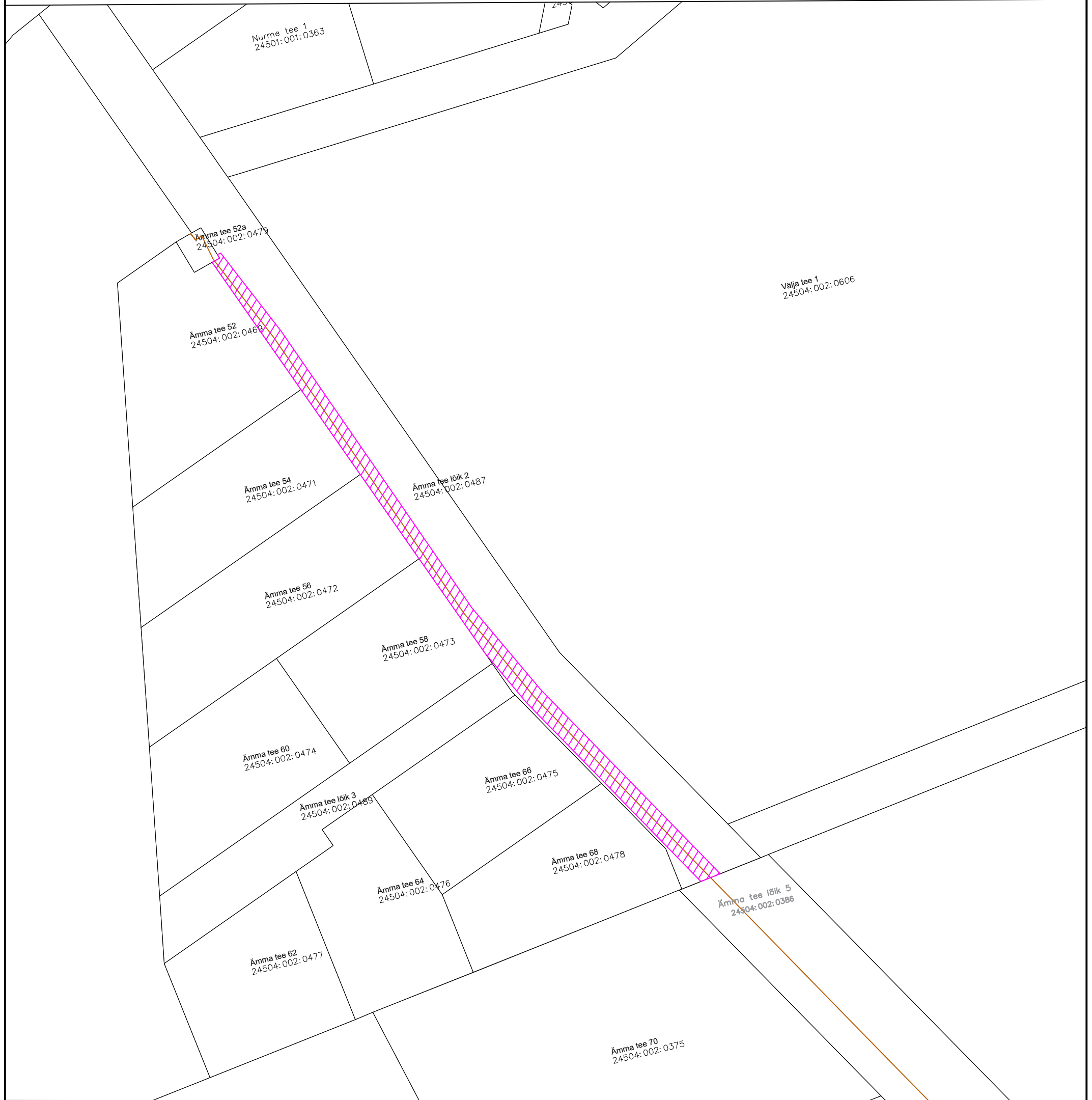





Jõelähtme vald  
Ämma tee lõik 2  
24504:002:0487  
M 1:1000



Tingmärgid:

-  Katastriüksuse piir
-  Olemasolev kanalisatsioonitoru
-  Kasutusõiguse ala

Rajatise tehnilised andmed:

Kasutusõiguse ala: 928 m<sup>2</sup>

Projekteeritava torustiku pikkus 207 m

Kaitsevööndi laius sademeveekanaliseerimise torustiku teljest 2,5 m mõlemale poole